

CARITAS Schweiz
Suisse
Svizzera
Suiza

AMAZONIA RESILIENTE
PROTECCIÓN Y USO SOSTENIBLE DEL BOSQUE AMAZÓNICO EN EL NORTE DE BOLIVIA



**AVENZA
MAPS**

MANUAL BÁSICO

AVENZA MAPS MANUAL BÁSICO

CENTRO DE INVESTIGACIÓN Y PROMOCIÓN DEL
CAMPESINADO - ONG CIPCA REGIONAL NORTE AMAZÓNICO

Oficina Cobija

Av. Chelio Luna Pizarro esq. Tarija, barrio Puerto Alto
Cel. +591 70648891
www.cipca.org.bo

Supervisión y revisión

Armin Escobar Torrez

Elaboración de contenido

Paul Cárdenas Muzumbita

Edición

Douglas Velásquez Moriset

Diseño y diagramación

Editorial del Estado Plurinacional de Bolivia

Impresión

EDITORIAL DEL ESTADO PLURINACIONAL DE BOLIVIA 

Calle 3 N° 22, entre Av. Panorámica y
calle M. Sempértegui, Zona Villa Dolores
ventas@editorialestado.bo
(+591-2) 2184018
El Alto – Bolivia

Este trabajo fue elaborado en el
marco del proyecto:



Con el apoyo financiero de:



Implementado por:



INTRODUCCIÓN

La gestión y monitoreo del territorio se ha convertido en una tarea clave para enfrentar los desafíos ambientales y sociales en la Amazonía boliviana. En este contexto, el uso de herramientas tecnológicas como la aplicación Avenza Maps permite a comunidades indígenas, campesinas y actores locales mejorar sus capacidades para registrar, analizar y planificar el manejo sostenible de sus territorios.

Esta cartilla ha sido diseñada como una guía práctica y accesible para facilitar el aprendizaje y el uso efectivo de Avenza Maps, desde su configuración inicial hasta la creación de mapas, rastreo de rutas y recopilación de datos geoespaciales. A través de explicaciones claras y ejemplos concretos, este material busca empoderar a los usuarios para fortalecer sus procesos de toma de decisiones y promover un manejo más responsable y estratégico de los recursos naturales.

El Centro de Investigación y Promoción del Campesinado (CIPCA) presenta este manual con el objetivo de contribuir al desarrollo de capacidades locales, fomentando una interacción equilibrada entre la tecnología y el conocimiento tradicional. Invitamos a los usuarios a explorar esta herramienta, adaptarla a sus necesidades específicas y utilizarla como un aliado en la protección y gestión de sus territorios.

CARITAS

Schweiz
Suisse
Svizzera
Suiza

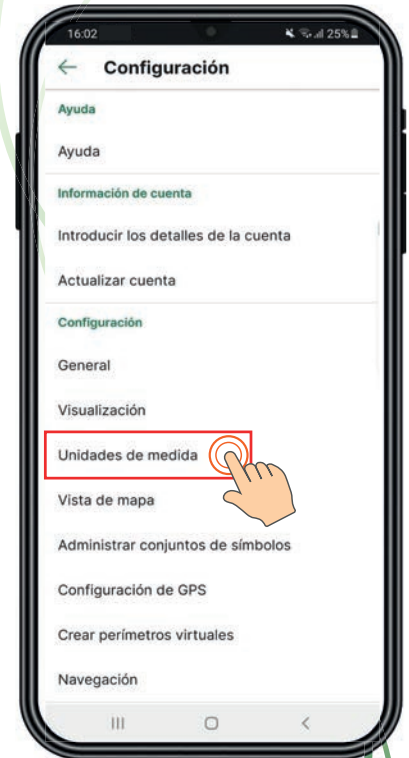


DESCARGA E INSTALA LA APLICACIÓN **AVENZA MAPS**:



CONFIGURA LA APLICACIÓN

AVENZA MAPS:



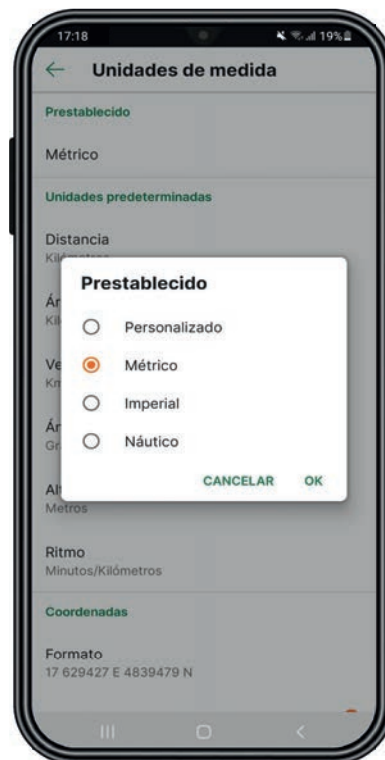
CARITAS

Schweiz
Suisse
Svizzera
Suiza



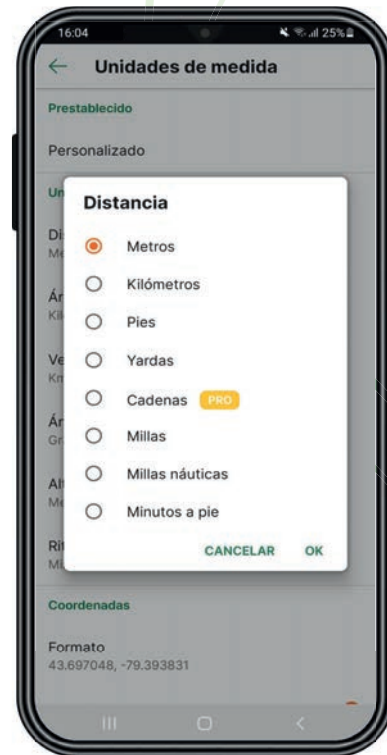
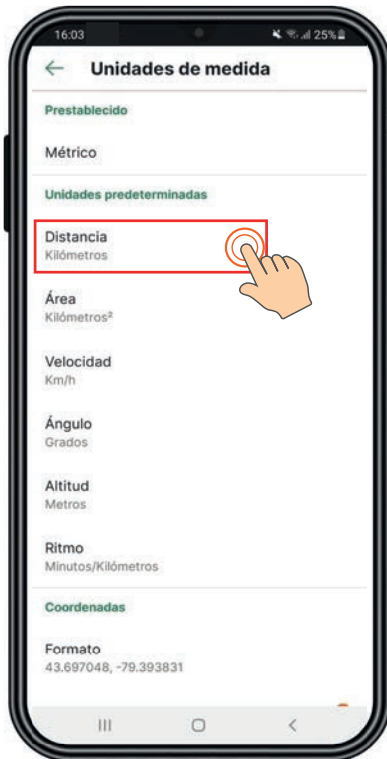
CONFIGURA LA APLICACIÓN

AVENZA MAPS:



CONFIGURA LA APLICACIÓN

AVENZA MAPS:



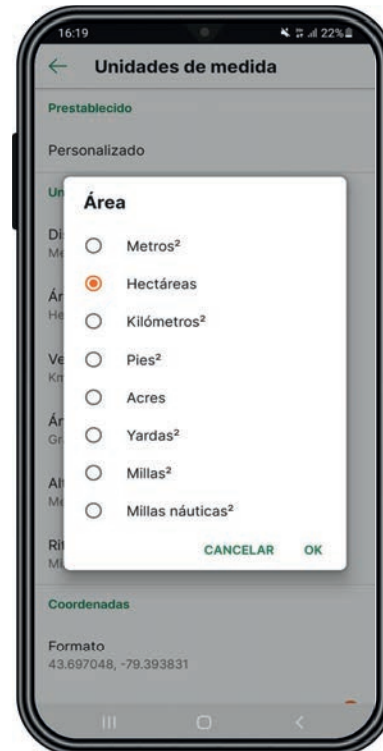
CARITAS

Schweiz
Suisse
Svizzera
Suiza



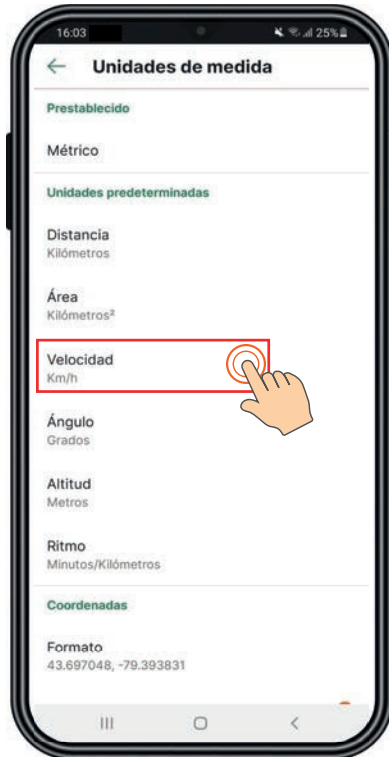
CONFIGURA LA APLICACIÓN

AVENZA MAPS:



CONFIGURA LA APLICACIÓN

AVENZA MAPS:



CARITAS

Schweiz
Suisse
Svizzera
Suiza



CONFIGURA LA APLICACIÓN

AVENZA MAPS:

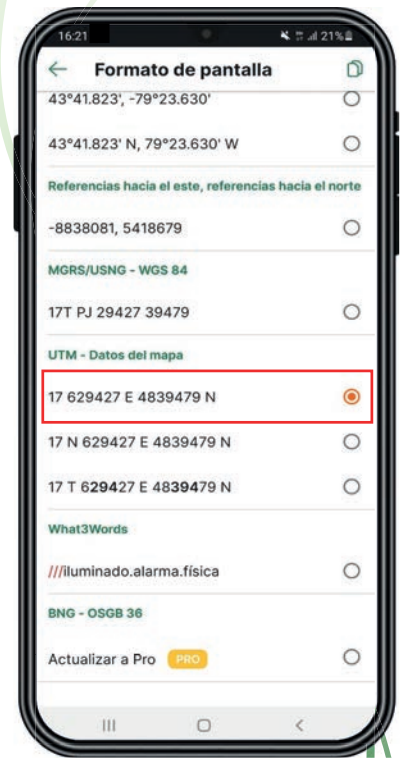
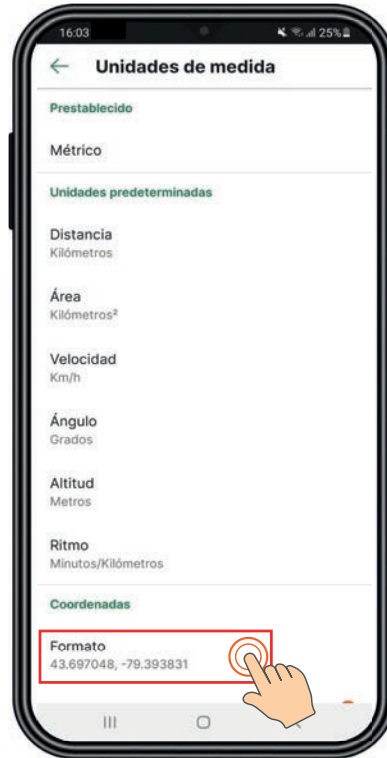
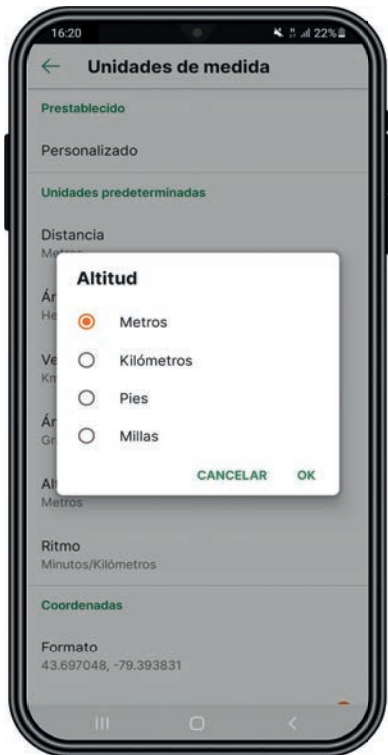


CARITAS Schweiz
Suisse
Svizzera
Suiza



CONFIGURA LA APLICACIÓN

AVENZA MAPS:

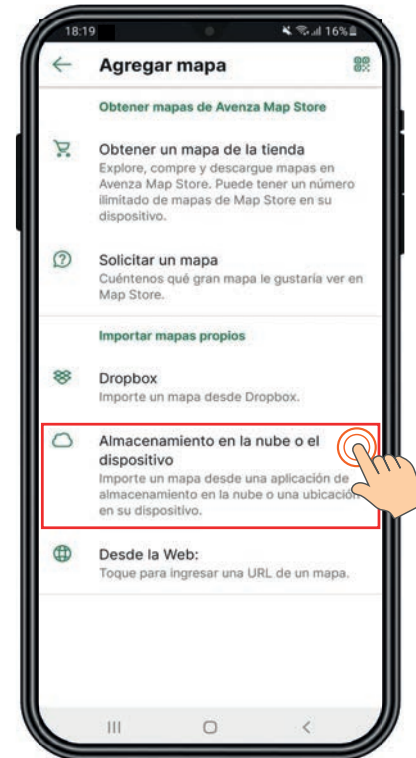


CARITAS

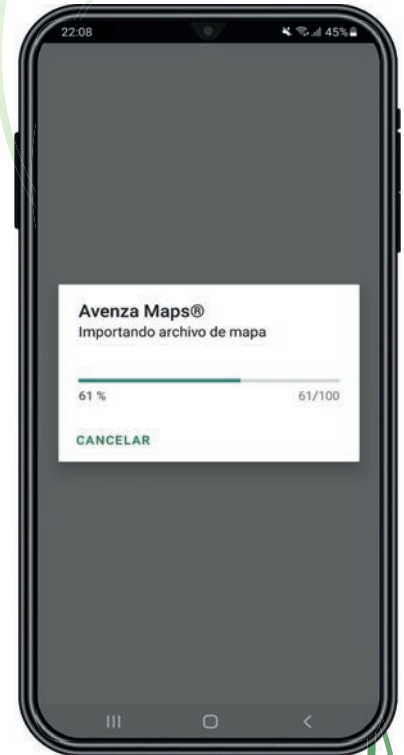
Schweiz
Suisse
Svizzera
Suiza



AGREGA MAPAS DESDE ALMACENAMIENTO:



AGREGA MAPAS DESDE WHATSAPP:

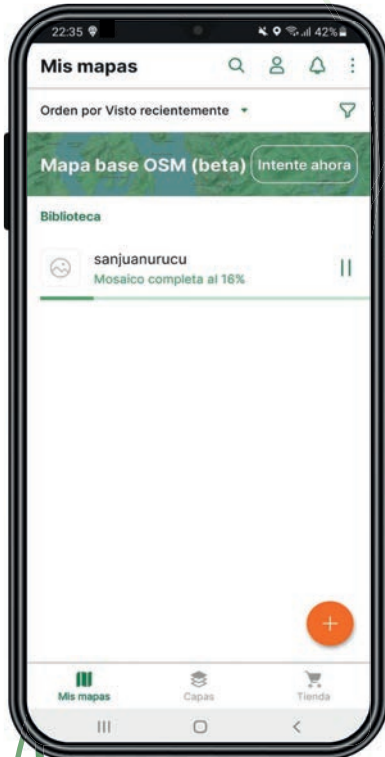


CARITAS

Schweiz
Suisse
Svizzera
Suiza



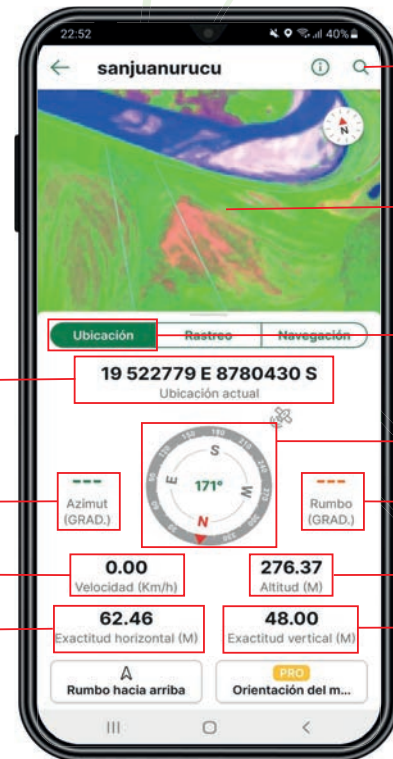
AGREGA MAPAS DESDE WHATSAPP:



CARITAS Schweiz
Suisse
Svizzera
Suizza



INTERFAZ “UBICACIÓN” DE AVENZA MAPS:

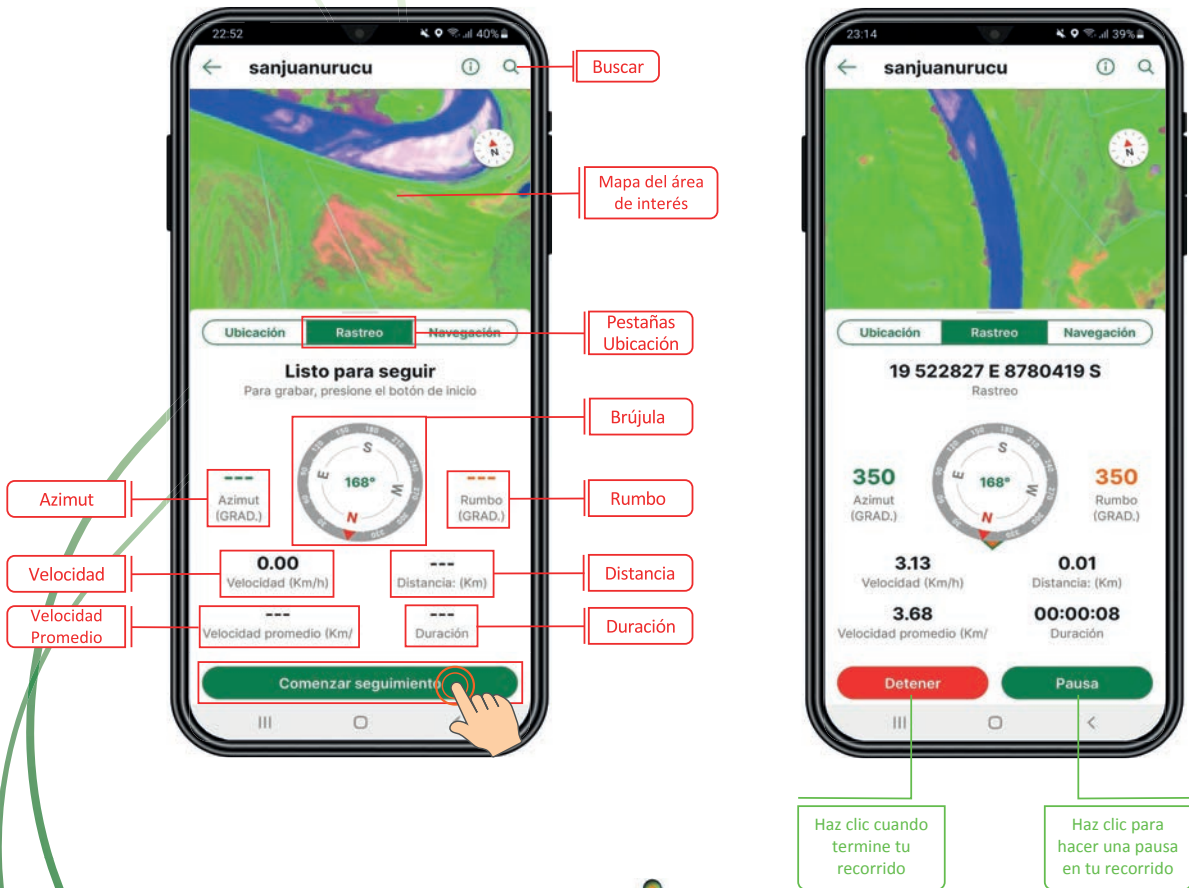


CARITAS

Schweiz
Suisse
Svizzera
Suiza



INTERFAZ “RASTREO” DE AVENZA MAPS:



INTERFAZ “NAVEGACIÓN” DE AVENZA MAPS:



CARITAS

Schweiz
Suisse
Svizzera
Suiza

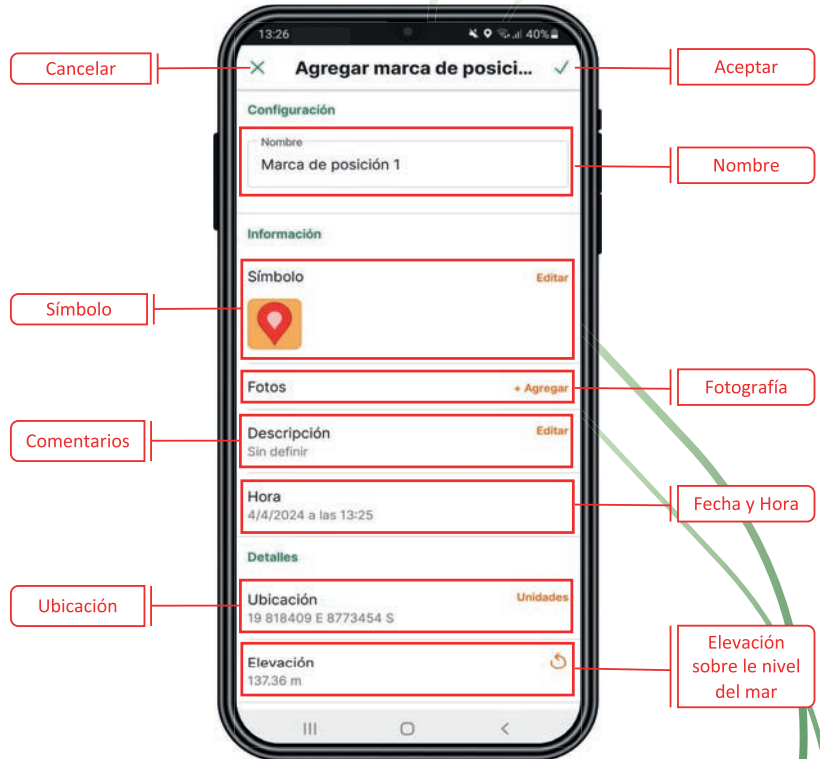


INTERFAZ DEL MAPA:

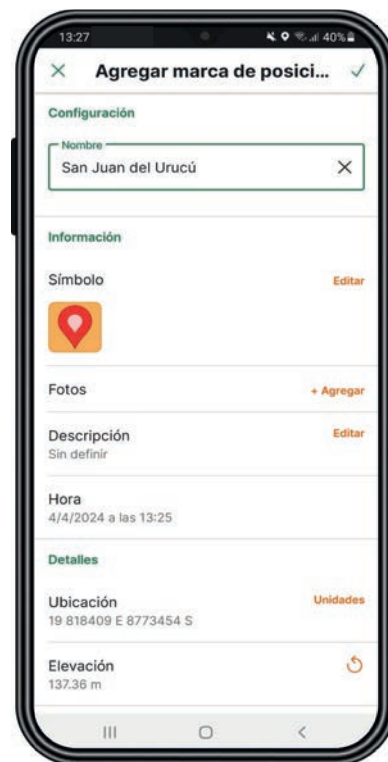
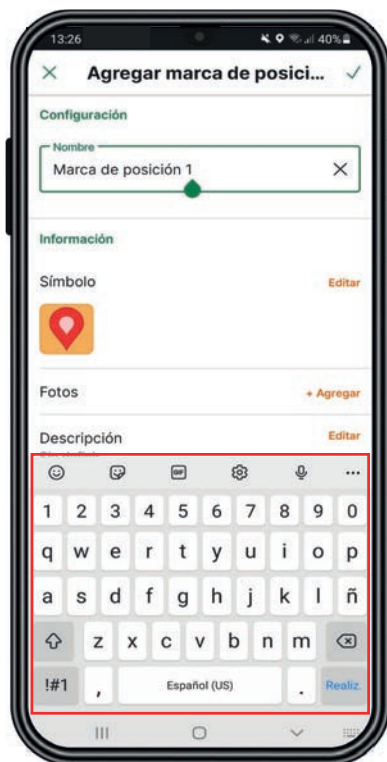
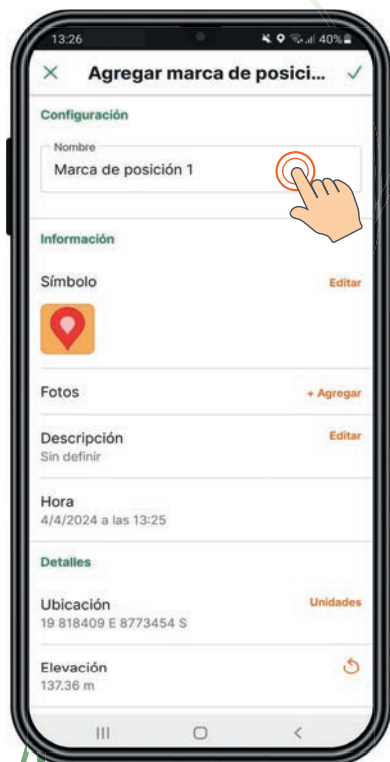


CREAR CAPA DE PUNTOS DE UBICACIÓN:

Recomendación: Antes de grabar la ubicación, se debe hacer clic en la opción “ubicación” nos lleva a la ubicación actual.



EDITAR “NOMBRE” A LA CAPA DE PUNTOS:

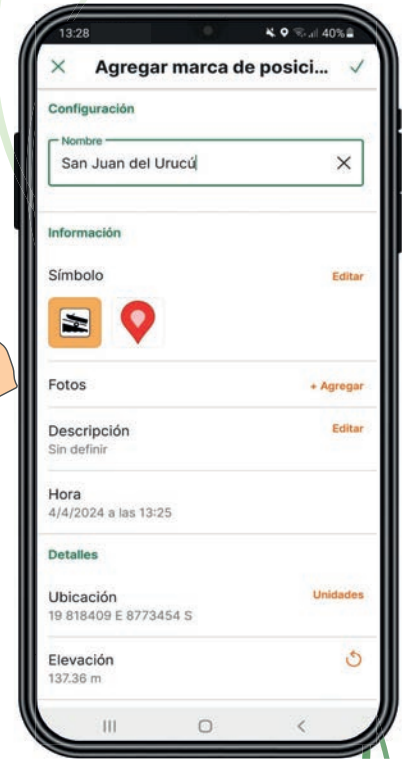
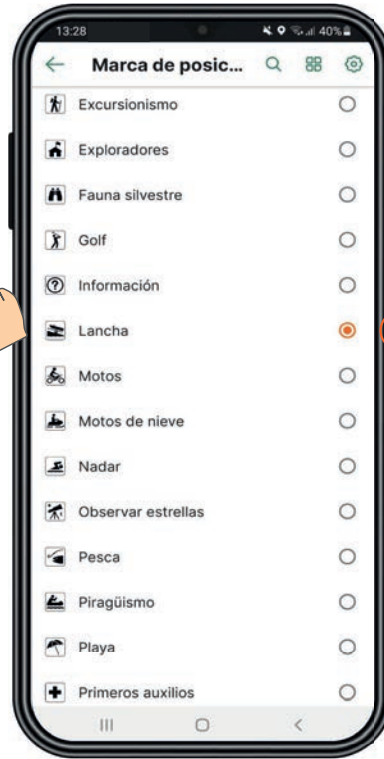
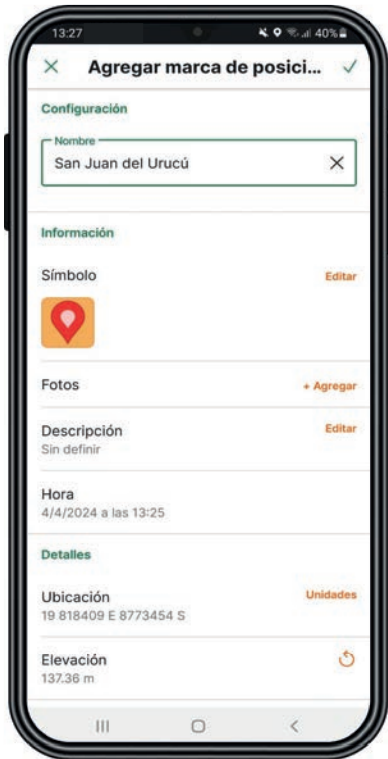


CARITAS

Schweiz
Suisse
Svizzera
Suiza



EDITAR “SÍMBOLO” A LA CAPA DE PUNTOS:

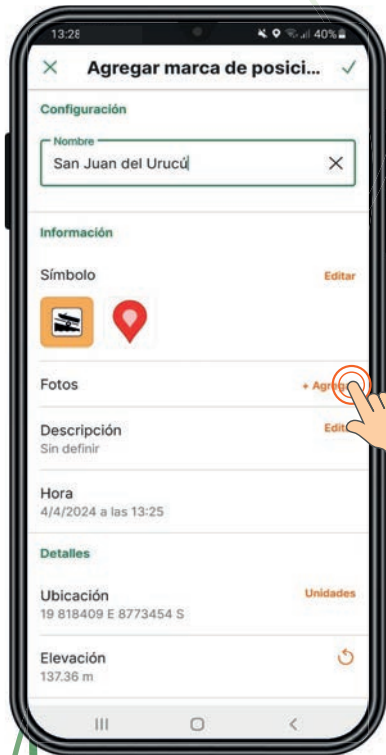


CARITAS

Schweiz
Suisse
Svizzera
Suiza



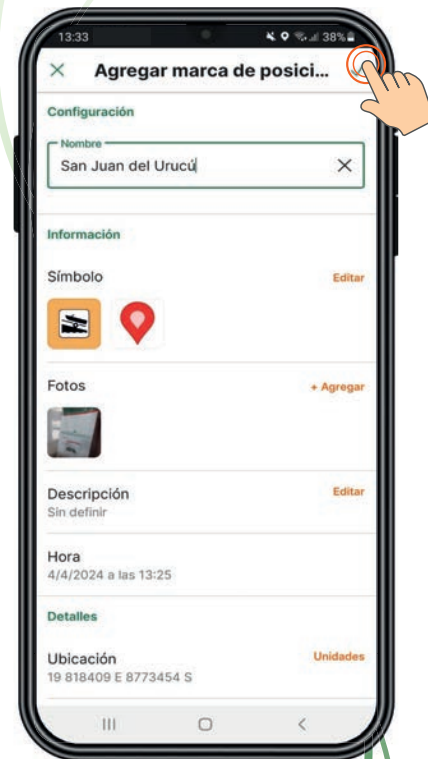
AGREGAR “FOTOGRAFÍA” A LA CAPA DE PUNTOS:



CARITAS Schweiz
Suisse
Svizzera
Suiza



AGREGAR “FOTOGRAFÍA” A LA CAPA DE PUNTOS:

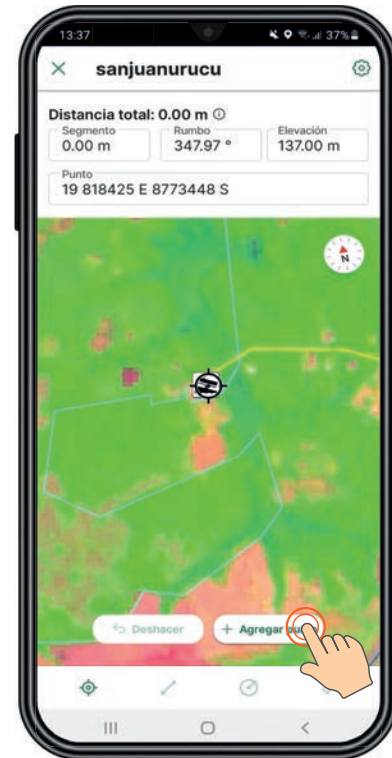
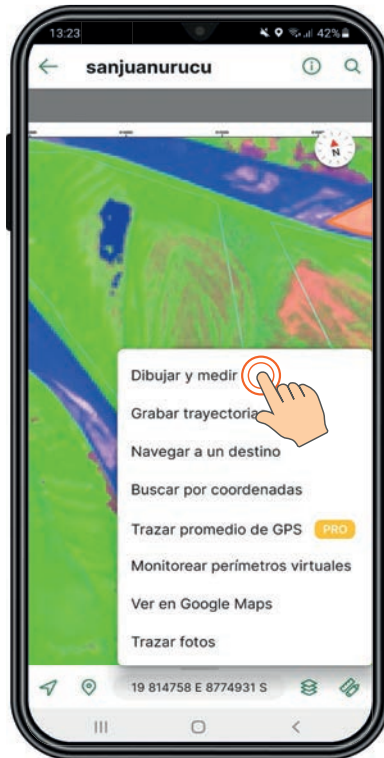


CARITAS

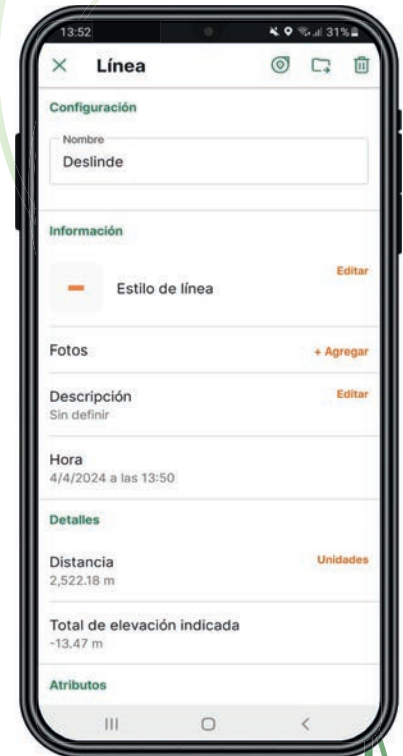
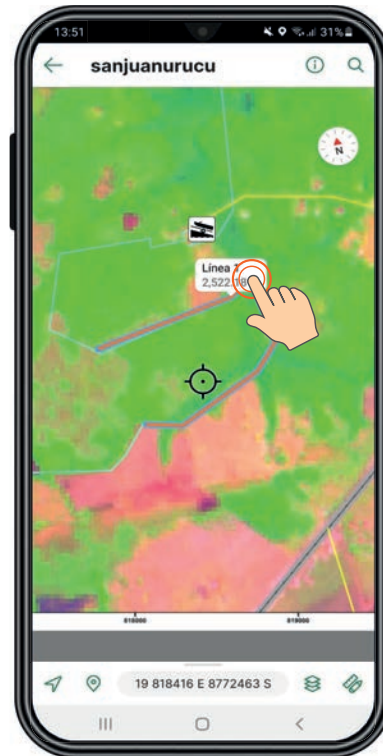
Schweiz
Suisse
Svizzera
Suiza



CÁLCULO DE DISTANCIAS Y ÁNGULO (CREAR LÍNEAS):



CÁLCULO DE DISTANCIAS Y ÁNGULO (CREAR LÍNEAS):

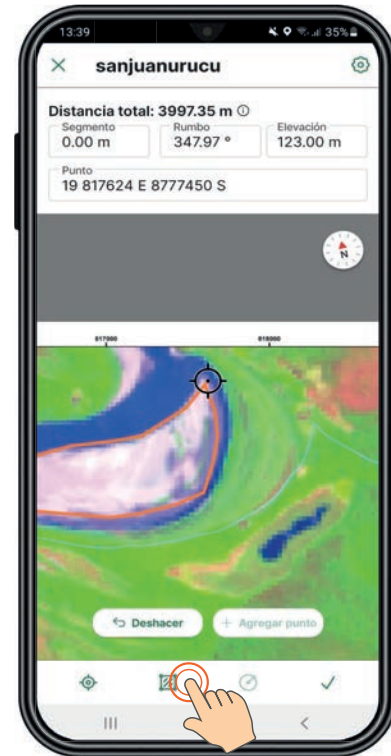


CARITAS

Schweiz
Suisse
Svizzera
Suiza



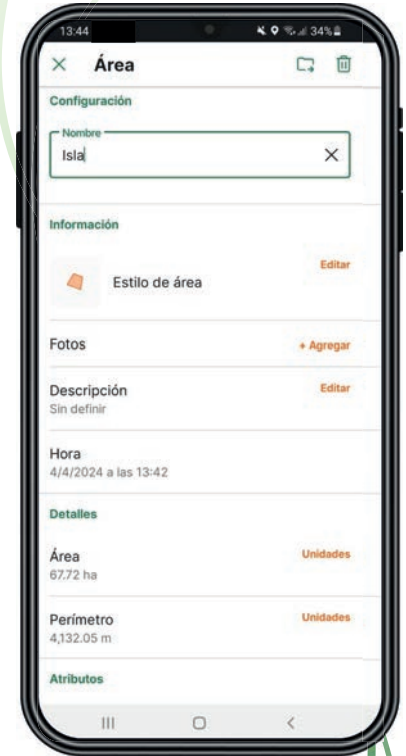
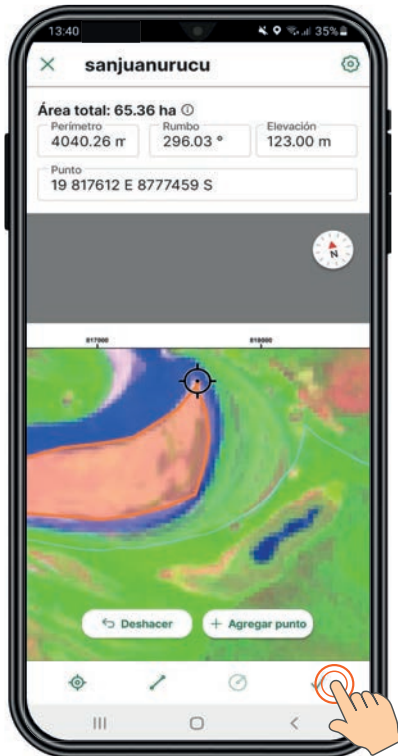
CÁLCULO DE ÁREAS Y SUPERFICIES (CREAR POLÍGONOS):



CARITAS Schweiz
Suisse
Svizzera
Svizzera



CÁLCULO DE ÁREAS Y SUPERFICIES (CREAR POLÍGONOS):

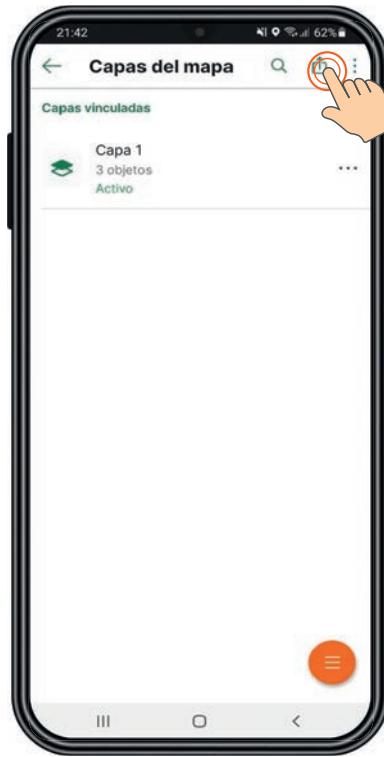
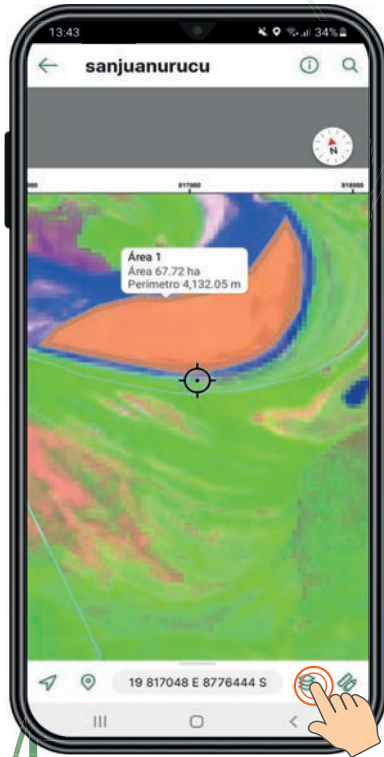


CARITAS

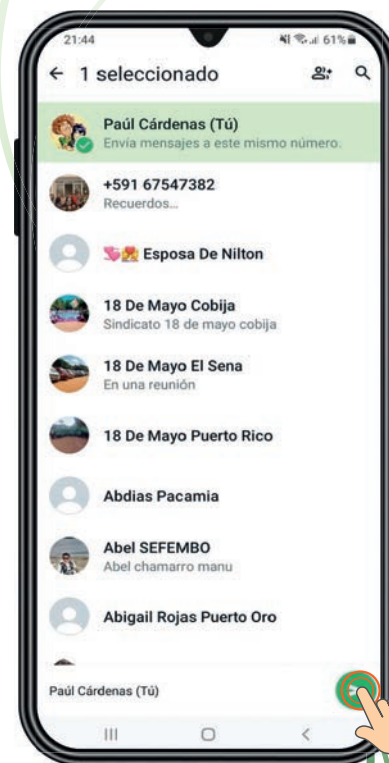
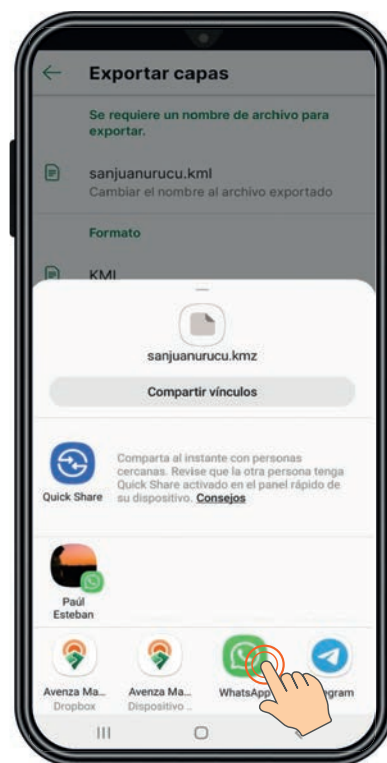
Schweiz
Suisse
Svizzera
Suiza



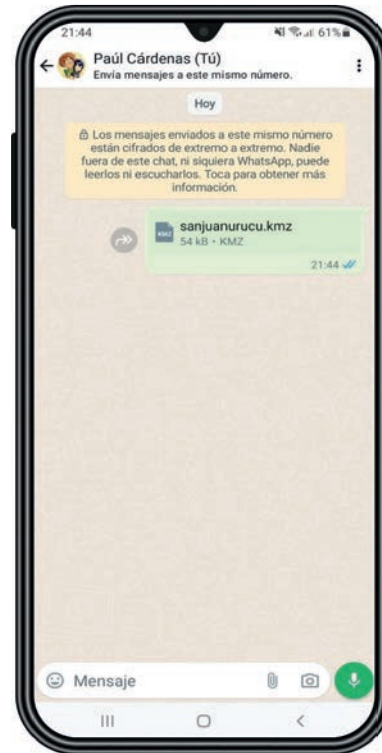
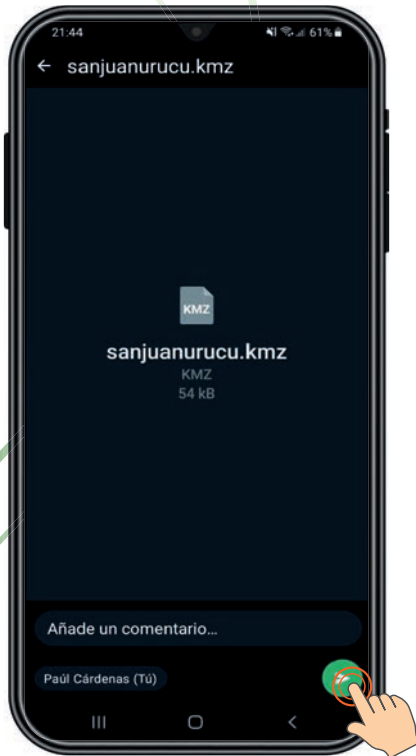
EXPORTAR CAPA (ENVÍO DE DATOS):



EXPORTAR CAPA (ENVÍO DE DATOS):



EXPORTAR CAPA (ENVÍO DE DATOS):





Disclaimer (Renuncia de Responsabilidad):

Esta cartilla ha sido elaborada por el Centro de Investigación y Promoción del Campesinado (CIPCA) como una guía básica para el uso de la aplicación Avenza Maps en actividades de manejo y monitoreo territorial. El contenido se proporciona exclusivamente con fines educativos y prácticos, dirigido a facilitar el acceso y manejo de herramientas geoespaciales en el contexto de la Amazonía boliviana.

Aunque se ha procurado garantizar la precisión de las instrucciones y recomendaciones incluidas en esta cartilla, CIPCA no asume ninguna responsabilidad por errores, omisiones o resultados derivados del uso de esta información. Los usuarios son responsables de aplicar las indicaciones de manera adecuada, teniendo en cuenta las particularidades de su entorno y las normativas locales aplicables.

CIPCA no se responsabiliza por daños, pérdidas o inconvenientes que puedan surgir del uso indebido de la información proporcionada o de la aplicación Avenza Maps. Se recomienda a los usuarios capacitarse adecuadamente en el uso de herramientas geoespaciales y complementar esta guía con asesoramiento técnico especializado cuando sea necesario.



Sugerencias y quejas:

codigodeeticaexterno@cipca.org.bo
quejas.programabolivia-peru@caritas.ch

Números de Whatsapp:

+591 72927676
+591 71564564